

CONCEJO MUNICIPAL DE FONTANA
PROVINCIA DEL CHACO



ORDENANZA N° 1651/18
 Fontana, 16 de Febrero de 2018.-

CONCEJO MUNICIPAL MUNICIPALIDAD DE FONTANA	
FECHA	HORA
SALIDA	18:00 18
19 FEB 2018	
N° 05-18	LET. C.M.

MESA DE ENTRADAS		
Actuación Simple	20 FEB 2018	Asó
N° 677	Let. A	Hora 8:42
MUNICIPALIDAD DE FONTANA		

VISTO:

La Actuación Simple N° 07/18 de fecha 14 de Febrero del corriente año S/ Ejecutivo Municipal convoca a sesión extraordinaria a los efectos de solicitar autorización para compra directa de un equipo de Estación Total. Excepción al Régimen de contratación Municipal Vigente; Y,

CONSIDERANDO:

Que mediante la actuación de referencia el Ejecutivo Municipal solicita **AUTORIZACIÓN** para compra directa de un equipo de Tecnología de medición en campo consistente en una Estación Total Topcom OS 105 nueva con pantalla táctil LCD dual conforme descripción que forma parte del presupuesto que se adjunta, por un monto total de Dólares Estadounidenses de **NUEVE MIL OCHOCIENTOS OCHENTA Y NUEVE CON SETENTA Y CINCO CVOS** (u\$s 9889,75) que será financiado en cinco (5) cuotas mensuales iguales y consecutivas de Dólares Estadounidenses **UN MIL NOVECIENTOS SETENTA Y SIETE CON NOVENTA Y CINCO CENTAVOS** (u\$s 1977,95).

Que la excepción al régimen de contratación municipal vigente se solicita atendiendo el monto presupuestado por la empresa Geosistemas SRL que posee disponibilidad actual de la herramienta; entrega inmediata, posibilidad de capacitación previa y en cualquier momento que se requiera, como asimismo la financiación acordada.


Que la necesidad de contar con el equipo de medición digital radica en dotar al Municipio de su herramienta de medición de niveles para ser usada con personal contratado y/o agentes municipales capacitados debidamente sin tener que recurrir a profesionales externos.

Que el tema ha sido debidamente Tratado por la Comisión de Hacienda y Presupuesto y su despacho registrado bajo actuación simple N° 16/18, aprobado por unanimidad en Sesión Extraordinaria N° 02/18 de fecha 16/02/18, según consta en acta de Sesión Extraordinaria N° 02/18.

POR ELLO:

EL CONCEJO MUNICIPAL DE FONTANA
Sanciona con Fuerza de ORDENANZA

ARTÍCULO 1º) AUTORIZAR la COMPRA de un equipo de Tecnología de medición en campo consistente en una Estación Total Topcom OS 105 nueva con pantalla táctil LCD dual conforme



CONCEJO MUNICIPAL DE FONTANA
PROVINCIA DEL CHACO



ORDENANZA N° 1651/18
Fontana, 16 de Febrero de 2018.-

Estadounidenses UN MIL NOVECIENTOS SETENTA Y SIETE CON NOVENTA Y CINCO CENTAVOS (u\$s 1977,95).

ARTÍCULO 2º) AUTORIZAR la Excepción al Régimen de Contratación Vigente, atendiendo al monto presupuestado por la empresa Geosistemas SRL que posee disponibilidad actual de la herramienta; entrega inmediata, posibilidad de capacitación previa y en cualquier momento que se requiera, como asimismo la financiación acordada.

ARTÍCULO 3º) ESTABLECER que toda la documental adjunta a la A/S N° 07/18 en copia pase a formar parte integrante del presente Instrumento Legal.-

ARTÍCULO 3º) REFRENDA la presente, la Secretaria del Concejo Municipal.

ARTICULO 4º) REGÍSTRESE, COMUNÍQUESE, CUMPLIDO, ARCHÍVESE.-

Gilda Gabriela Rolón
SECRETARIA DEL CONCEJO
Municipalidad de Fontana



Rubén Osvaldo Avalos
PRESIDENTE DEL CONCEJO
Municipalidad de Fontana



Documento con propuesta económica no valido como Factura




Geosistemas Srl.
Venezuela 676, (C109AAN)
Buenos Aires, Argentina

Nos resulta muy grato hacerle llegar nuestra propuesta por tecnología de medición de primera marca. Tenga en consideración que adquirir un producto en Geosistemas, el valor agregado del asesoramiento de nuestro equipo de profesionales de post venta junto al servicio técnico con mayor experiencia del país. Ante la menor inquietud, no dude en comunicarse con nuestros asesores comerciales!

Cotización Estaciones Totales

 **TOPCON**
OS-105



Estación Total Topcon OS105
Origen Japon con pantalla Táctil
LCD Dual. Precisión angular 5".
Alcance 500 m sin prisma y 4000
con prisma. Rapido y potente
reflector EDM. Transferencia de
datos con pendrive. Memoria 10000
puntos. Conectividad Bluetooth
hasta 10 metros de distancia. Doble
compensador. Plomada óptica.


SUMINISTRO INCLUIDO

- Uno (1) Estacion Total Topcon OS-105
- Uno (1) Tripode de madera W1A
- Uno (1) Baston Extensible
- Uno (1) Prisma simple Geo Allen
- Uno (1) Porta prisma Geo Allen
- Uno (1) Cargador y Bateria
- Uno (1) Estuche de alto impacto.

Precio de Lista: u\$s 8950


C/IVA: U\$S 9889,75

4 de enero


Gilda Gabriela Rolón
SECRETARIA DEL CONCEJO



Juan Patricio Crispo
Asesor Técnico Comercial
Ventas Ingeniería


Rubén Osvaldo Avalos
PRESIDENTE DEL CONCEJO
Municipalidad de Fontana



03
05

Condiciones Generales

Precios: NO INCLUYE IVA 10.5%.

Valor de la cotización del Dólar Estadounidense, se fijara dólar tipo vendedor publicado por Banco Nacion Argentina e fecha día anterior a efectivización de pago.

Nota: Esta cotización tiene validez en tanto estén vigentes las leyes y resoluciones que fijan los actuales derechos de importación (Ley 25413 y Res. 8/2001) y los importes del IVA correspondiente a los establecidos en las normativas vigentes a la fecha del presente presupuesto (Ley 25414 y Dto. 615/2001).

Formas de Pago: ~~Contado contra entrega~~ 3 cuotas iguales / consecutivas / mensuales.

Plazos de entrega: Inmediato, salvo venta previa.

Mantenimiento de Oferta: 30 días

Lugar de entrega: Geosistemas: Venezuela 676 - Capital Federal - Capital Federal - Argentina

Garantía: Garantizamos el material por el término de 12 (Doce) meses contra todo defecto de fabricación o fallas del mismo, con exclusión de las ocasionadas por el mal trato, uso indebido o conexión a voltajes/corrientes distintas de las especificadas por el fabrica tu texto aquí Inserta tu texto aquí Inserta tu texto aquí Inserta tu texto aquí Inserta tu texto aquí Inserta tu texto aquí.

Nuestro Servicio

Curso de capacitación	Servicio Técnico
<p>Nuestra propuesta económica, incluye un curso de capacitación teórico-práctico de 1 (un) día de duración, a dictarse en nuestras instalaciones de Buenos Aires; con fecha a convenir de común acuerdo.-</p> <p>Estará cubierto, dentro del plazo de garantía con nuestro servicio de soporte Técnico post-Venta y asesoramiento permanente en el uso del instrumental de las marcas representadas. Brindar Cursos, Seminarios y Jornadas Técnicas es también parte de nuestra agenda anual de trabajo del equipo de post venta que nos permiten llegar a nuestros clientes las nuevas tecnologías y mantener también una capacitación continua.</p>	<p>Contamos con Centro Autorizado de Servicio técnico, instalado en nuestras oficinas, con instrumental y técnicos entrenados en fábrica y un amplio stock de accesorios y repuestos. A su vez, es el primer y único laboratorio técnico en Argentina para equipos GPS e instrumental geodesico y topográficos certificado según las Normas de Calidad ISO9001-2015 y también Certificado y auditado periódicamente por el Departamento de Calidad de Leica Geosystems AG de Suiza.</p> <p>Geosistemas SRL obtuvo la Certificación de Calidad según la norma ISO 9001:2008. Desde entonces, se convirtió en la primera empresa argentina proveedora de instrumental Topográfico, equipos GNSS, Servicio Técnico en certificar ISO 9001:2015 en el mercado local.</p>

4 de enero

Gilda Gabriela Kojón
SECRETARIA DEL CONCEJO



Juan Patricio Crispo
Asesor Técnico Comercial
Ventas Ingeniería

Rubén Osvaldo Avalos
PRESIDENTE DEL CONCEJO
Municipalidad de Fontana

\$ 192.000 → 405 metros



u\$s 9899,75 9 LVA
OS Series 5 metros



SOFTWARE

MAGNET™

A family of software solutions that streamlines the workflow for surveyors, contractors, engineers, and mapping professionals.

Field

Modern User Interface

MAGNET Field on-board provide a bright, graphical user interface with large touch icons, and bright readable text. The screens not only look good, but provide fast workflows.




Easy to Use

The icon and text field interface has been optimized to provide both text and images to indicate what data is needed on each screen. Shortcut buttons and fast access tabs provide a very productive interface.



Advanced Calculations


MAGNET Field on-board not only controls the measurements of the OS, but also provides many COGO and adjustment calculations right on the instrument. Stay on-board to complete your work.



Office Tools

MAGNET Office Tools


Directly integrates into Autodesk products utilizing their CAD engine, or as a standalone installation with Topcon's CAD engine. Either way, connect to MAGNET Enterprise directly from your CAD software.



Your local Authorized Topcon dealer is:

Gilda-Gabriela Rolón

On-board Total Stations



- Advanced Security and Maintenance with New TSshield™
- MAGNET Field On-board
- Exclusive LongLink™ Communications Functionality
- Fast and Powerful EDM
- Advanced Angle Accuracy

Rubén Osvaldo Avalos
PRESIDENTE DEL CONCEJO
Municipalidad de Fontana

80

ions

ogy

new advanced
asive LongLink™

alpha-numeric
NET Field
ide variety
, and land


computer
user can see
en where
e is no need to
nt with the other
accurate even

cription entry,
as enough
aster decisions.

OS Series total
matics-based
security and


led signal to the
e in the world

d Topcon
firmware



Easy Access USB 2.0 Memory

- Up to 8GB storage
- Environmentally protected
- Compatible with industry standard thumb drives




Ultra-Powerful, Advanced EDM

- 500m non-prism range
- 4000m prism range
- Red/Green Guidelight
- Coaxial red laser pointer
- Pinpoint, precise beamspot



Advanced Angle Encoder System

- "Best in Class" 1" angle accuracy available
- Incorporates exclusive IACS (Independent Angle Calibration System) on 1" & 2" models
- Self-calibration
- Proven High Accuracy Technology



EDM Trigger Key

- Perfect touch location
- Promotes angle stability
- No torque when measuring on-board
- Water/Dust proof
- Easy for gloved hands

PRIMARY FEATURES

- 300m range LongLink™ functionality
- World's First - TSshield™ system
- 500m non-prism range
- Easy access, environmentally protected USB 2.0 slot (Host + Slave)
- Unique IACS angle encoder system (1" & 2")
- Electronic leveling system
- Exclusive "STAR-KEY" functionality
- Side mount extra long-life battery
- Tangent Lock - Securely holds your angle in place
- Color LCD Touchscreen



Automatic Updates


Automatic on-screen alerts of available firmware updates.

Lock/Unlock Theft Deterrent

Advanced security and theft deterrent with remote Lock and Unlock function accessible from TSshield™ on-line.

Exclusive LongLink™


For stakeout and other operations where being at the prism pole with a field controller is critical, Topcon's exclusive LongLink™ functionality allows you to operate a field controller more than 300m away from the instrument. LongLink™ brings you flexibility you've never had before.




KIT COMPONENTS

Complete System Components

- OS Total Station
- Battery and Charger
- Lens Cap and Hood
- Tool Kit
- Digital Manual on USB
- Quick Guide
- Carry Case and Carry Straps



Óscar Gabriel...
SECRETARIA DEL CONCEJO



Rubén Osvaldo Avalos